






- Legende**
-  Grenze des Untersuchungsgebietes
  - Maßnahmen**
  -  Kompensationsmaßnahmen
  -  Gestaltungsmaßnahmen
  -  Vermeidungsmaßnahmen

Institut für Umweltplanung und Raumentwicklung Amalienstr. 79 80799 München Tel.: 089/3074975-0, Fax: 089/3074975-25 www.ifuplan.de	 	Date	Name	
		bearbeitet	Juli 2014	Os.
		gezeichnet	Juli 2014	Sc./Da.
		geprüft	Juli 2014	Ma.
Projekt: 11709		Datei: ED99_Mas_25000_Ubersichtsplan_FE		


Freistaat Bayern Staatliches Bauamt Freising Fachbereich Straßenbau München Winzerstraße 43 80797 München Tel.: 089/307977-0, Fax: 089/307977-216 E-Mail: poststelle@stbaf.bayern.de		Date	Name	
		bearbeitet	Aug. 2014	Schweiger
		gezeichnet	Aug. 2014	Schweiger
		geprüft	Aug. 2014	Schweiger
Reg.-Nr.: 1364 - 6.4 g - 1 P				

Nr.	Art der Änderung	Name	Zeichen

## FESTSTELLUNGSENTWURF

Straßenbauverwaltung  Straße / Abschn.-Nr. / Station: St2580_140_4,357 bis B388_280_1,107  PROJ.-Nr.:	Unterlage / Blatt-Nr.: 9.1/- <b>Maßnahmenübersichtsplan</b>  Maßstab: 1 : 25000
--	--

### Staatsstraße 2331 / Kreisstraße ED 99 Nordumfahrung Erding mit Verlegung der Staatsstraße 2331 Bau-km 0+000 bis Bau-km 9+320,406

Aufgestellt: München, den 20.08.2014 Staatliches Bauamt   Dr. Braun, Baurat	Plattendatum: 19.08.2014 Geodatenbasis: © Bayerische Vermessungsverwaltung (www.geodaten.bayern.de), Hinweis: Darstellung der Flurkarte als Eigentumsnachweis nicht geeignet Datenquelle: © Bayerisches Landesamt für Umwelt (www.lfu.bayern.de)
---	--