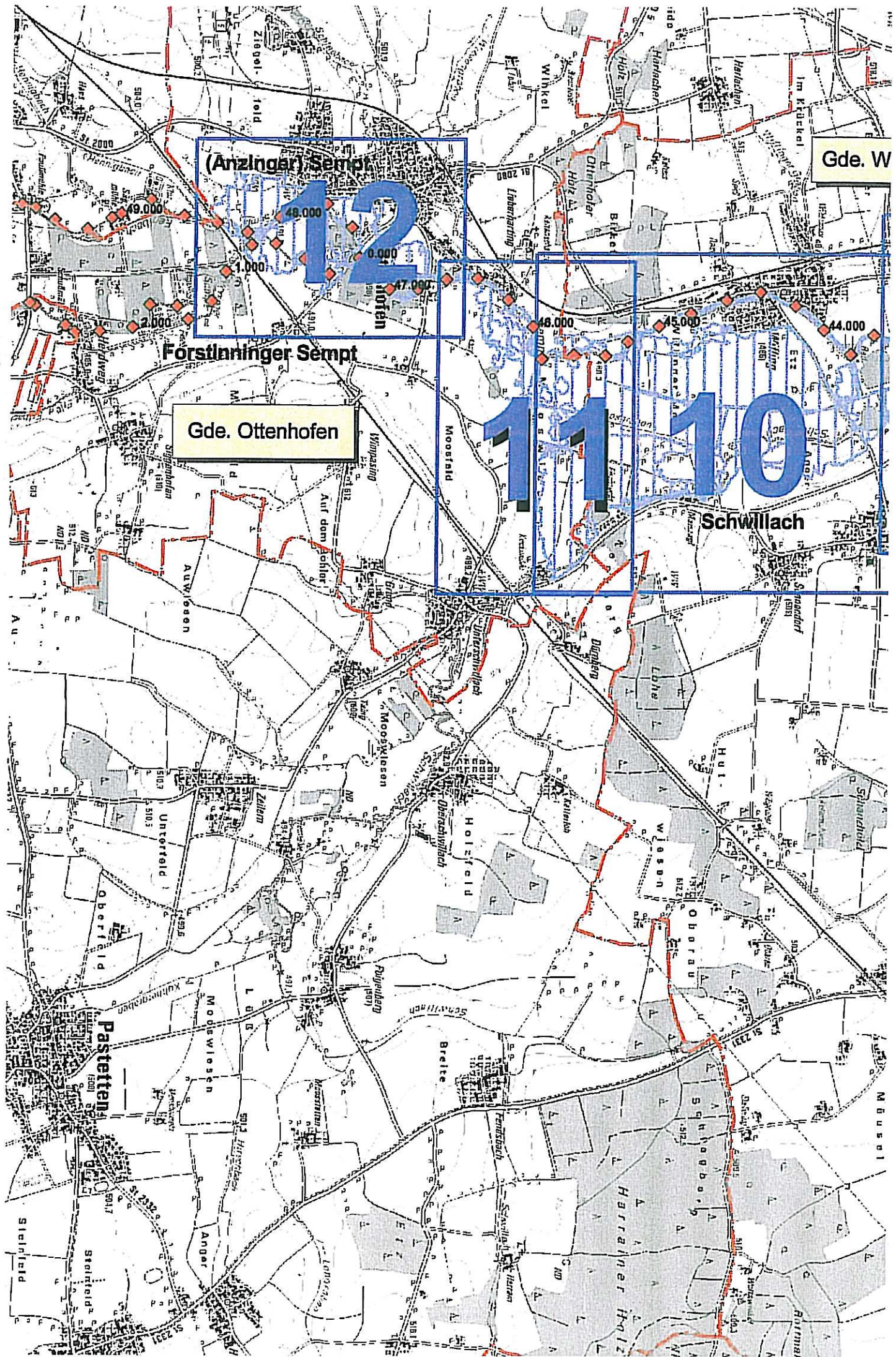




Gew. II

Sempt, Schwillach, Eittinger Bach, Flutmulde
Ermittlung des Überschwemmungsgebietes

Vorhaben: Sempt, Schwillach, Eittinger Bach, Flutmulde Ermittlung des Überschwemmungsgebietes	Vorhabensträger: Wasserwirtschaftsamt München	Landkreis: Erding	Gemeinde: Berglern, Stadt Erding, Wörth, Eitting Moosinning, Ottenhofen	Anlage:	
				1	
				Plan-Nr.:	
				1	
Maßstab: 25.000	Übersichtslageplan	Ausgabe vom			
		Ersatz für			
		Ursprung			
Wasserwirtschaftsamt München				Datum, Name	
Entwurfsverfasser				entw.	19.01.2009, Kaiser
Datum 04. Feb. 2009				gez.	
Unterschrift				gepr.	



(Anzingar) Sempt
12
49.000
48.000
1.000
47.000

Forstlininger Sempt

Gde. Ottenhofen

11
10

Schwillach

Gde. W

Pastetten

Harrainer Holz

Stiefeld

Steinfeld

Anger

Breite

Ratmer

Mabusoi

Oborau

Wissen

Holzfeld

Oberschwillach

Zellm

Unterteld

Oberfeld

Auweisen

Auweisen

Auf dem Fohler

Mooswiesen

Moosfeld

Dinghen

Lothe

Maardt

Schwillach

Stiggenhan

Wipasing

Wipasing

Wipasing

Wipasing

Wipasing

Wipasing

Wipasing

Wipasing

Wipasing

Stiggenhan

Stiggenhan

Stiggenhan

Stiggenhan

Stiggenhan

Stiggenhan

Stiggenhan

Stiggenhan

Stiggenhan

Stiggenhan

Stiggenhan

Stiggenhan

Stiggenhan

Stiggenhan

Stiggenhan

Stiggenhan

Stiggenhan

Stiggenhan

Stiggenhan

Stiggenhan

Stiggenhan

Stiggenhan

Stiggenhan

Stiggenhan

Stiggenhan

Stiggenhan

Stiggenhan

Stiggenhan

Stiggenhan

Stiggenhan

Stiggenhan

Stiggenhan

Stiggenhan

Stiggenhan

Stiggenhan

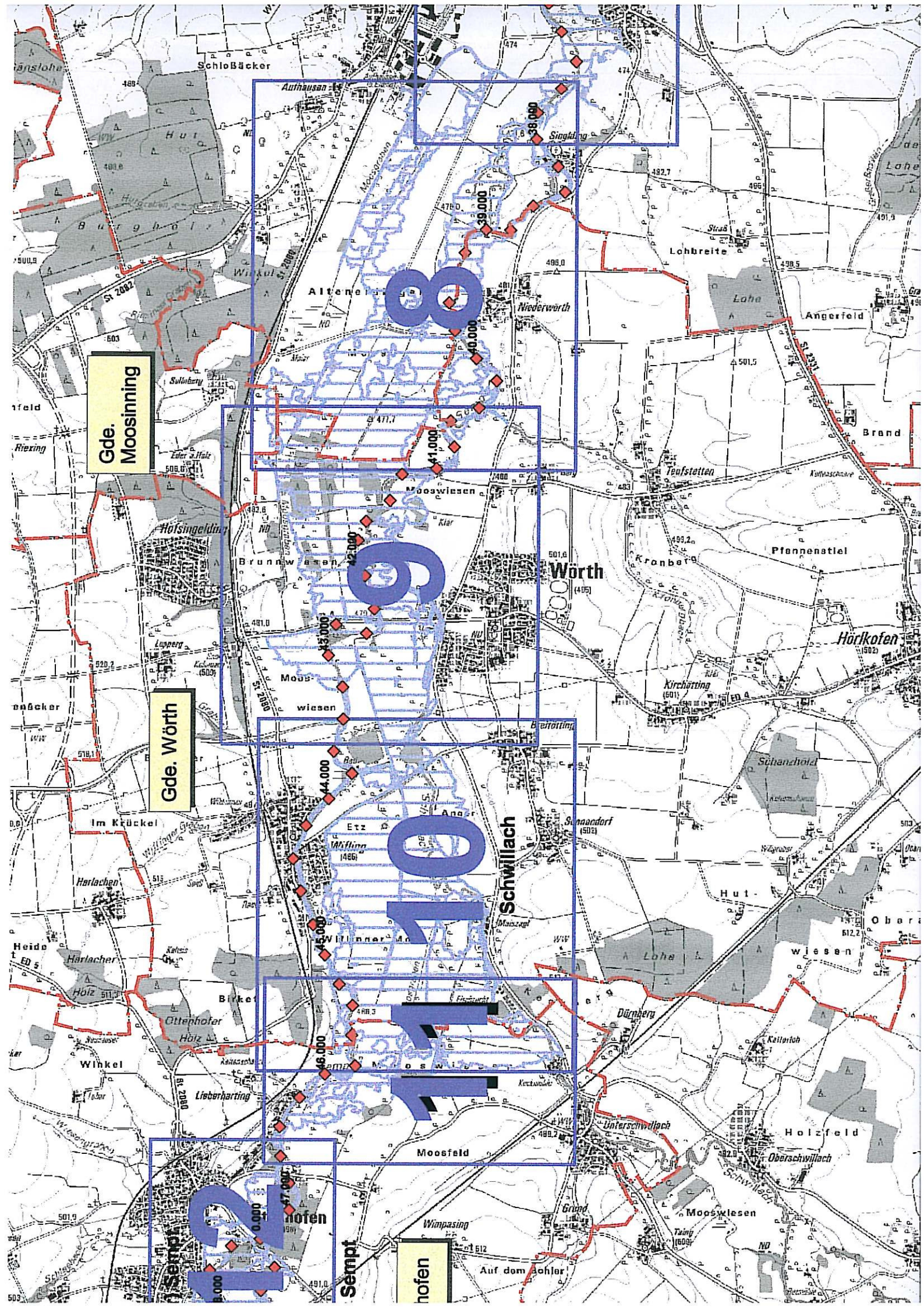
Stiggenhan

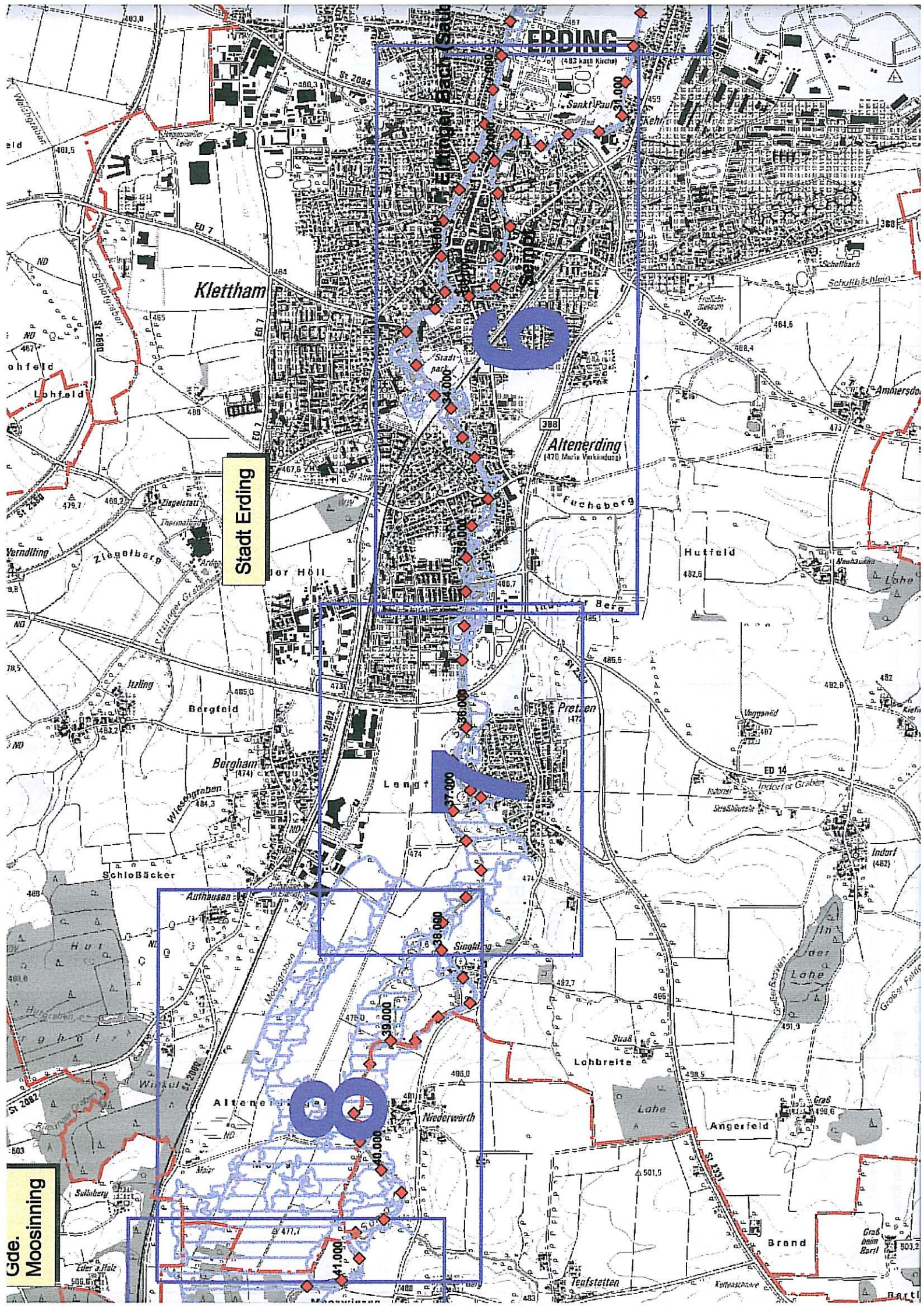
Stiggenhan

Stiggenhan

Stiggenhan

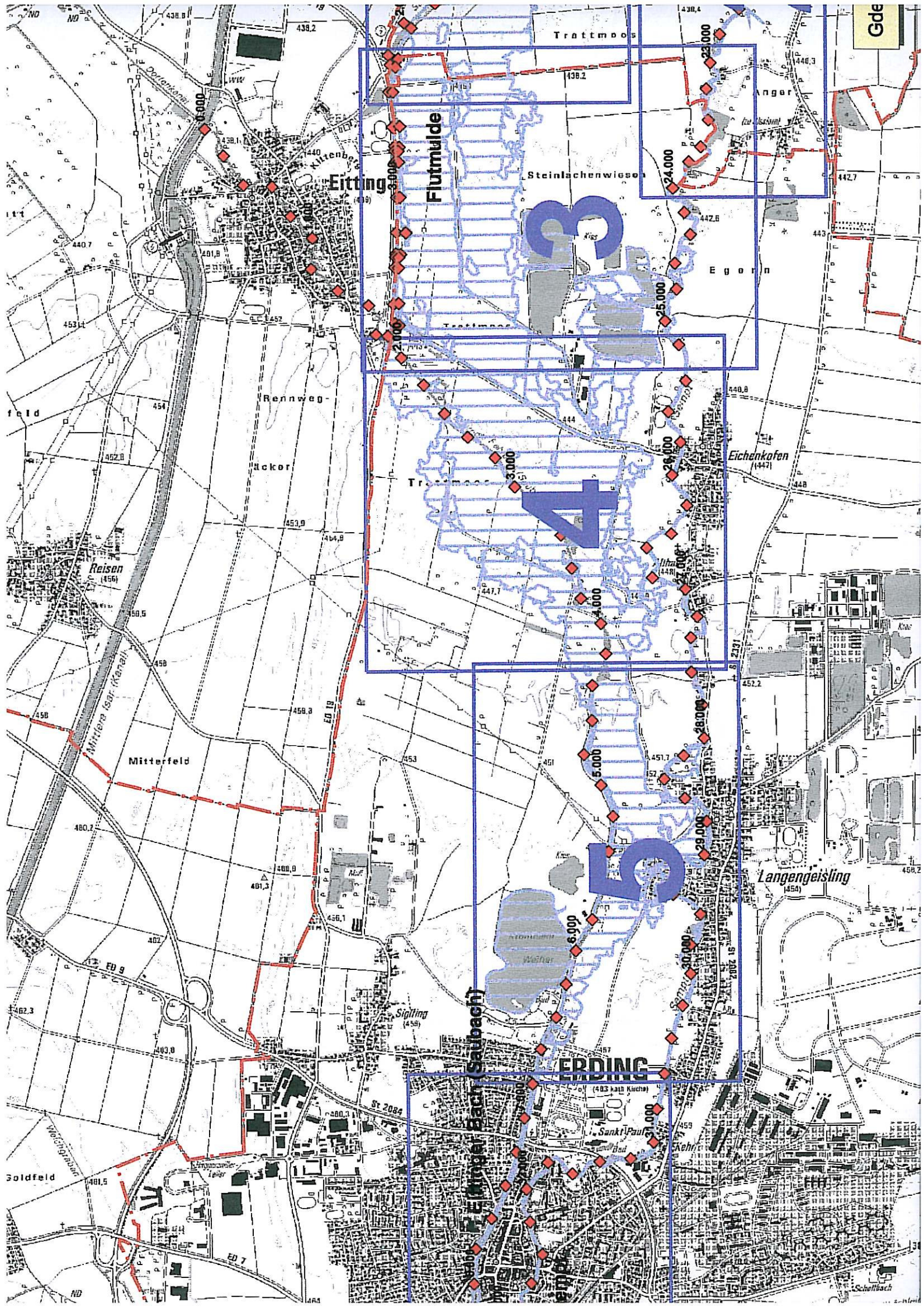
Stiggenhan





Stadt Erding

Gde. Moosinning



Gde

Flutmulde

3

4

5

Elterbach (Saubach)

ERDING

Eitling

Steinlachenwies

Egerin

Eichenkofen
(442)

Langengeisling
(454)

Reisen
(456)

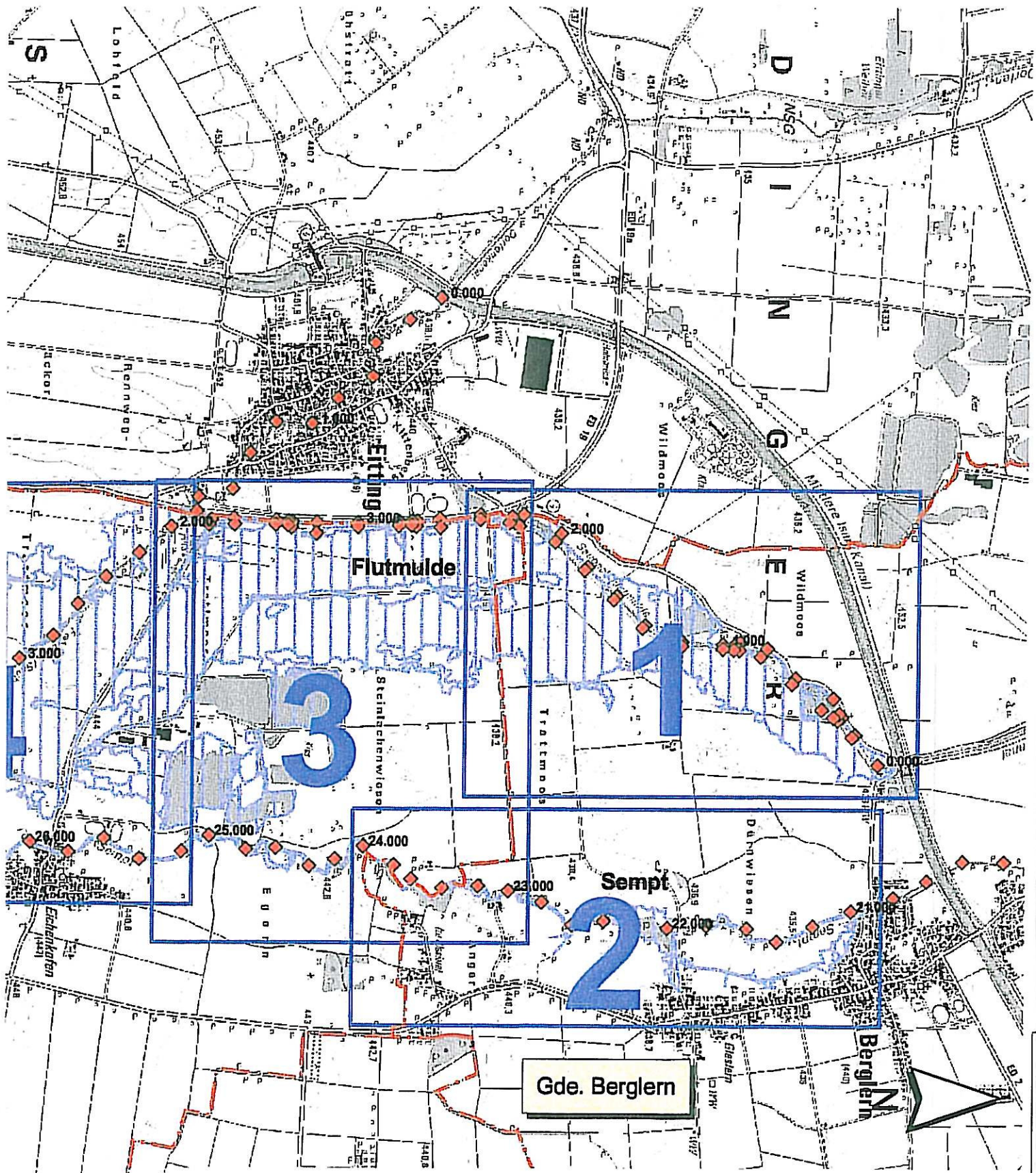
Mitterfeld

Sigling
(458)

Sankt-Paul
(485 kath Kirche)

Soldfeld

Scholtzbach



- Landkreisgrenze
- - - Gemeindegrenze
- ◆ Flusskilometersteine
- Pläne mit Plannummer
- Ermitteltes Überschwemmungsgebiet

