



LANDKREIS
ERDING

E-BIKE-TOUREN



Herzlich willkommen in der wunderschönen E-Bike-Region Erding!

Inhalt

Allgemeines	4
Verleihstationen	
Radlfhof Dorfen	5
Gästehaus Hanna	5
Shell Station	6
Hotel und Gasthof Zum Erdinger Weißbräu	6
Best Western Plus Parkhotel Erding	7
Hotel Nummerhof	7
Gästehaus Zehmerhof	8
Ferienhof Scharl	8
Brandmayerhof	9
Pension Wess	9
Landgasthof Bauer	10
E-Bike-Touren	
Mit dem Elektrofahrzeug unterwegs	12
Tour 1 „Rund um den Flughafen – und zurück nach Erding“	14
Tour 2 „Durchs Erdinger Holzland“	18
Tour 2A als Verlängerung von Tour 2	20
Tour 3 „Durch den Osten des Landkreises“	22
Tour 4 „Zum Heiligen Zeno nach Isen“	25
Tour 9 „Thermenroute“	28
Tour 9A „Zum Speichersee“ als Verlängerung von Tour 9	30
Geführte Touren – ADFC Erding	32
Kontakte	33
Impressum	34
Ladestationen	Plan (Mitte)





Liebe Radlfreunde,

der nordöstlich von München gelegene Landkreis Erding mit seinen weiten Ebenen im Westen und seinen idyllischen Hügellandschaften im Osten bietet Radlspaß für alle Ansprüche. Zahlreiche beschilderte Radtouren führen Sie durch die Region Erding, die Fernradwege „Durchs Erdinger Land“ und „Semptlisen-Radweg“ des Bayernnetzes für Radler zum Beispiel oder der beliebte „Vilstal-Radweg“. Vor allem aber die abwechslungsreichen Landkreis-Radtouren und die eigens entwickelten E-Bike-Touren lassen keine Wünsche offen. Selbstverständlich sorgen die zahlreichen Einkehrmöglichkeiten entlang aller Radtouren für das leibliche Wohl, während viele Sehenswürdigkeiten und kulturelle Highlights Nahrung für Geist und Seele bieten.

Ich wünsche Ihnen viel Freude bei der Erkundung der E-Bike-Region Erding.

Ihr

Landrat
Martin Bayerstorfer

Allgemeines

Leihen Sie sich einfach vor Ort an einer der Verleihstationen ein E-Bike aus und erkunden Sie die Region Erding mit dem Rad!



Dieses Symbol zeigt Ihnen, wie viele E-Bikes an welcher Verleihstation ausgeliehen werden können.

Saisonzeit: Januar bis Dezember

Preise ab : 15 Euro pro E-Bike (ganztags)
10 Euro pro E-Bike (halbtags)

Angebot: Weitere Angebote auf Anfrage bei den Verleihstationen.

Tipp: Vorab telefonische Reservierung

Hinweise:

- Das Tragen eines Fahrradhelms wird empfohlen
- Eine Altersbeschränkung gibt es nicht
- Mindestgröße 1,50 Meter

Mehr Informationen zu den E-Bikes erhalten Sie von den Verleihstationen.



Radlhof Dorfen

Kontakt: Bahnhofstr. 5, 84405 Dorfen
☎ 0 80 81 / 6 04 90 05
post@radlhof.de, www.radlhof.de

Verleihzeiten: 9 bis 12 Uhr und 14 bis 18 Uhr (Mo - Sa)

Hinweis: Bahnhof Dorfen, 200 m



Gästehaus Hanna

Kontakt: Trindlstr. 31a, 85435 Erding
☎ 0 81 22 / 4 04 61
schupfa@t-online.de, www.erding-fewo.de

Verleihzeiten: 9 bis 20 Uhr (täglich)

Hinweis: S-Bahnhof Erding, 3 km



Shell Station

Kontakt: Münchener Straße 42, 85435 Erding
☎ 0 81 22 / 26 71
erding@tankstellen-senser.de
www.tankstellen-senser.de

Verleihzeiten: 6 bis 23 Uhr (Mo - Fr)
7 bis 23 Uhr (Sa, So und feiertags)

Hinweis: S-Bahnhof Erding, 1,2 km



Hotel und Gasthof Zum Erdinger Weißbräu

Kontakt: Lange Zeile 1 und 3, 85435 Erding
☎ 0 81 22 / 88 00 10
info@hotel-erdinger-weissbraeu.de
www.hotel-erdinger-weissbraeu.de

Verleihzeiten: 6.30 bis 23 Uhr (täglich)

Hinweis: S-Bahnhof Erding, 0,6 km



Best Western Plus Parkhotel Erding

Kontakt: Am Bahnhof 3, 85435 Erding
☎ 0 81 22 / 49 90
reservierung@parkhotel-erding.de
www.parkhotel-erding.de

Verleihzeiten: täglich geöffnet, kein Ruhetag

Hinweis: S-Bahnhof Erding, 60 m



Hotel Nummerhof

Kontakt: Waldstraße 2, 85435 Erding/Bergham
☎ 0 81 22 / 95 59 70
info@hotel-nummerhof.de
www.hotel-nummerhof.de

Verleihzeiten: 8 bis 20 Uhr (täglich)

Hinweis: S-Bahnhof Haltestelle Aufhausen, 0,4 km



Gästehaus Zehmerhof

Kontakt: Hauptstr. 7a, 85469 Walpertskirchen
☎ 0 81 22 / 95 92 00
info@gaestehaus-zehmerhof.de
www.gaestehaus-zehmerhof.de

Verleihzeiten: 9 bis 21 Uhr (Mo - Sa)
9 bis 14 Uhr und 18 bis 21 Uhr (So u. feiertags)

Hinweis: Bahnhof Walpertskirchen, 0,8 km



Ferienhof Scharl

Kontakt: Tankham 35, 85461 Bockhorn
☎ 0 81 22 / 88 00 30
scharl@t-online.de, www.ferienhof-scharl.de

Verleihzeiten: 7 bis 20 Uhr (Mo - Sa) und 8 bis 12 Uhr (So)

Hinweis: S-Bahnhof Erding 9,5 km



Brandmayerhof

Kontakt: Herrnstraße 10, 85445 Oberding/Niederding
☎ 0 81 22 / 9 57 54 90
info@brandmayerhof.de
www.brandmayerhof.de

Verleihzeiten: 7 bis 24 Uhr (täglich)

Hinweis: S-Bahnhof Erding, 5 km



Pension Wess

Kontakt: Am Isarkanal 16, 85464 Finsing/Neufinsing
☎ 0 81 21 / 22 28 88
info@pension-wess.de, www.pension-wess.de

Verleihzeiten: 8 bis 21 Uhr (täglich)

Hinweis: Bahnhof Markt Schwaben, 6 km



Landgasthof Bauer

Kontakt: Dorfstraße 13, 85461 Bockhorn - Kirchasch
☎ 0 81 22 – 89 24 55
info@landgasthofbauer.de
www.landgasthofbauer.de

Verleihzeiten: 10 bis 17 Uhr (täglich)
(außer dienstags und donnerstags)

Hinweis: Bahnhof Walpertskirchen 5 km
S-Bahnhof Erding 7 km

Woabst, wo's schee is?



LANDKREIS
ERDING



Jeden Donnerstag um 19.45 Uhr auf „münchen.tv“

BAUERNHAUS MUSEUM

ÖFFNUNGSZEITEN

Ostersonntag bis Ende
Oktober an allen
Samstagen, Sonntagen
und Feiertagen
von 10 bis 17 Uhr

ZUSÄTZLICH

jeden Freitag Bauernmarkt
von 12 bis 16.30 Uhr

Taufkirchener Straße 24
85435 Erding

www.landkreis-erding.de



LANDKREIS
ERDING

E-Bike-Touren

Mit dem Elektrofahrrad unterwegs

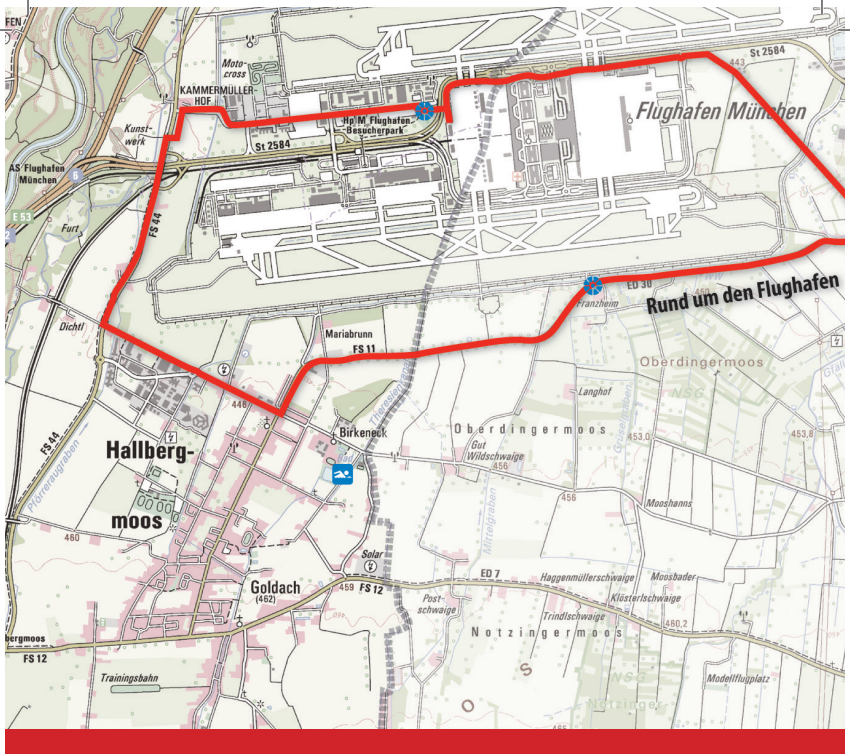
Auf den speziell für die E-Bikes geeigneten Radtouren können Sie den Landkreis Erding auf sportliche und doch angenehme Art und Weise erkunden. Die E-Bike-Touren führen Sie durch alle Ecken des Landkreises, ob durchs Erdinger Holzland, rund um den Flughafen, in den Osten des Landkreises, ins Isental oder zum Speichersee – für alle Ansprüche ist hier etwas geboten.

Die Touren verlaufen hauptsächlich auf asphaltiertem Untergrund und führen Sie zu den verschiedensten Sehenswürdigkeiten und Ausflugszielen in der Region Erding. Auch sind die Touren ausreichend beschildert und zusätzlich mit dem Signet „E-Bike-Tour“ gekennzeichnet.

Die E-Bike-Touren sowie viele weitere Erlebnis- und Thementouren können Sie inklusive ausführlichen Beschreibungen, Höhenprofilen, Bildern und GPS-Tracks kostenlos aus dem Radtourenportal des Landkreises Erding herunterladen:
www.freizeitportal-erding.de





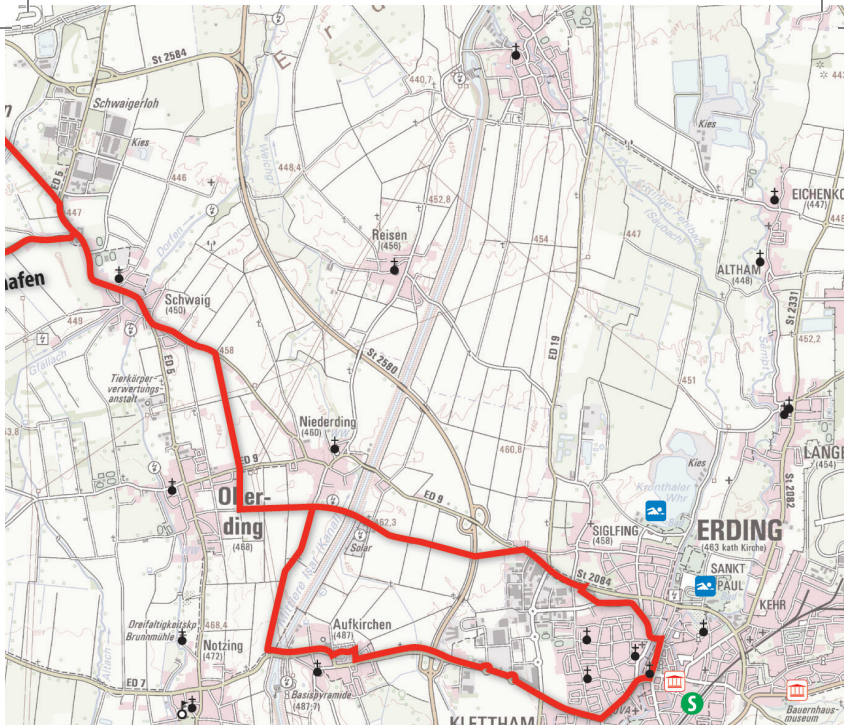


Tour 1 „Rund um den Flughafen – und zurück nach Erding“

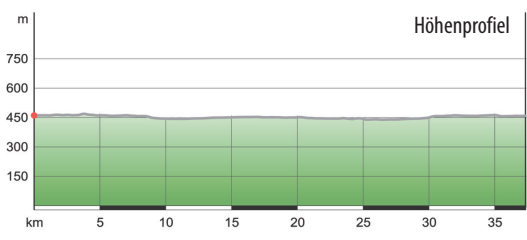
- Startpunkt:** Erding Stadtmitte, Schilderbaum am Schrankenplatz
- Zielpunkt:** Flughafen München, Besucherpark

„**Rund um den Flughafen – und zurück nach Erding**“ führt entlang der **Wegbeschilderung Tour 1** durch das Schwaigermoos zunächst entlang der südlichen Start- und Landebahn und über Hallbergmoos zum Besucherpark des Franz-Josef-Strauß-Flughafens München.

Der Rückweg verläuft nördlich des Flughafengeländes aber südlich der Nordbahn durch Schwaig über Felder und Fluren nach Erding. Der Erlebniswert für Flugzeugbegeisterte ist hoch, Kinder haben ausreichend Gelegenheit zum Spielen.



Strecke: 37,3 km
 Auf- u. Abstieg: 93 m
 Dauer: 2:45 bis 3:15 h
 Niedrigster Punkt: 443 m
 Höchster Punkt: 473 m



Sehenswertes entlang der Tour 1

Besucherpark am Flughafen München

Nach der Hälfte der Tour können Sie im Besucherpark am Flughafen München mit seinen zahlreichen Attraktionen einiges entdecken. Hier gibt es einen Spielplatz, eine Minigolf-Anlage und Flugzeug-Oldtimer zu bestaunen. Empfehlenswert ist der Aufstieg zum Besucherhügel, welcher eine tolle Sicht über das gesamte Flughafengelände bietet. Beim Besucherpark besteht außerdem die Möglichkeit, an Airport- und A380-Touren teilzunehmen.

Informationen zu Preisen und Reservierung der Touren, finden Sie unter: www.munich-airport.de/besucherpark

Erdinger Weißbräu – Brauereiführung

Wieder zurück in Erding führt die Tour an der berühmten Privatbrauerei Erdinger Weißbräu vorbei. Wegen ihrer Brauereiführung ist sie auch ein sehr beliebtes Ausflugsziel. Eindrucksvoll wird hier in einem 3-stündigen Programm inklusive Führung, Bierverköstigung und Bewirtung der ganze Herstellungsprozess des beliebtesten Weißbieres der Welt erklärt.

Informationen zu Preisen, Anmeldung und Brauereiführung, finden Sie unter: www.erdinger.de








Tour 2 „Durchs Erdinger Holzland“

Startpunkt: Schilderbaum am Schrankenplatz Erding
Zielpunkt: Westliche Ausläufer des Holzlandes

Tour 2 „Durchs Erdinger Holzland“ führt entlang der Wegbeschilderung Tour 2 zu den nordöstlichen Ausläufern des Erdinger Moores, vorbei an vielen Gewässern, in das tertiäre walddreiche Hügelland, das die Einwohner als „Holzland“ bezeichnen.

Sehenswertes entlang der Tour 2:

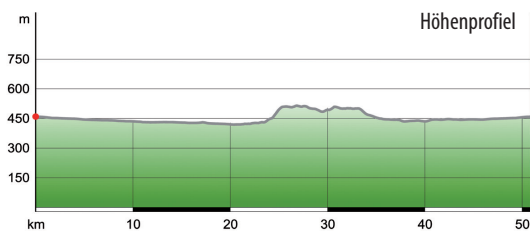
Die Tour führt ganz am Anfang und noch einmal am Schluss auf dem Rückweg am größten Badesee des Landkreises vorbei, dem Kronthaler Weiher. Neben einem Kinderspielplatz finden Sie hier auch eine Minigolf-Anlage. An der Strecke liegt das zweitgrößte Badegewässer des Landkreises, der Thener See bei Wartenberg. Sehenswert ist die Wallfahrtskirche Mariä Himmelfahrt in Maria Thalheim, welche seit dem frühen

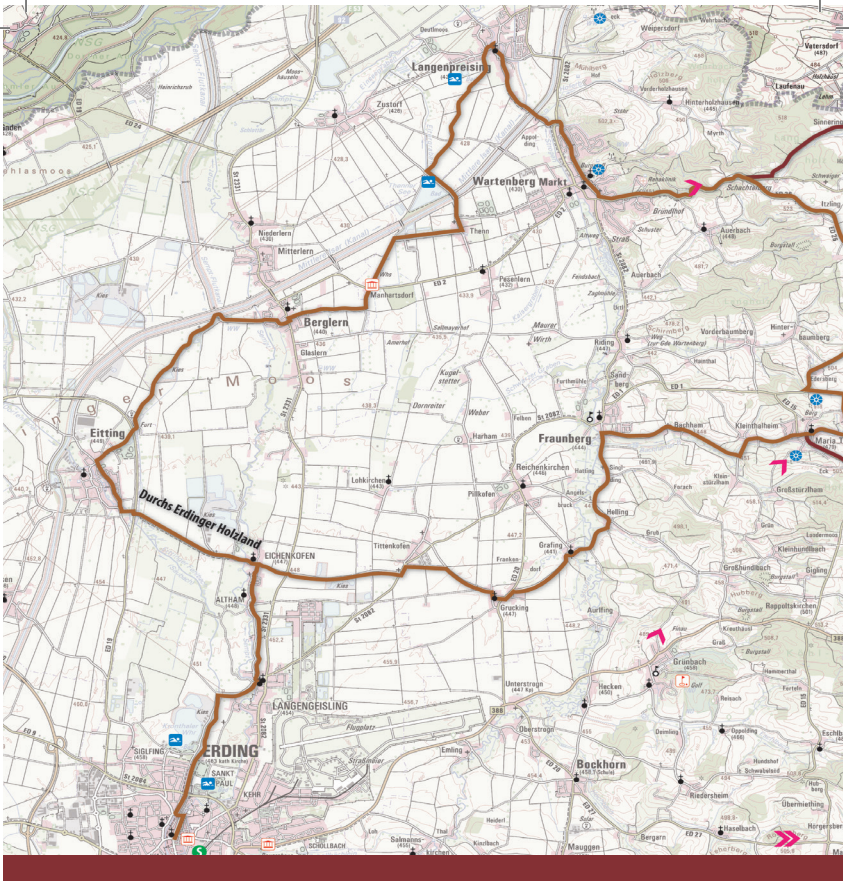


15. Jahrhundert ein Wallfahrtsort für zahlreiche Pilger aus ganz Bayern ist. Die Wallfahrtskirche ist täglich von 8 bis 19 Uhr geöffnet, Kirchenführungen erhalten Sie nach Vereinbarung unter Tel. 08762 / 411. Wer hier die Spiritualität des Ortes auf sich wirken lassen will, nimmt zu Fuß den Marienweg, der auf rund 8 Kilometern rund um Maria Thalheim verläuft. Die Wanderkarte samt Wegbeschreibung finden Sie online unter:

www.fraunberg.de/portrait/sehenswertes/marienweg

Strecke: 50,8 km
 Aufstieg: 222 m
 Abstieg: 223 m
 Dauer: 3:45 bis 4:30 h
 Niedrigster Punkt: 422 m
 Höchster Punkt: 518 m





Tour 2A als Verlängerung von 2

„Die Hügellandschaft des Holzlandes“ Tour 2A ist eine Verlängerung zur Tour 2 und führt entlang der Wegbeschilderung Tour 2A mit insgesamt 81,6 Kilometern ab Erding in die Hügellandschaft des Holzlandes mit herrlichen Aussichten in malerische Orte mit kultureller Vielfalt. Der ehemalige Herrschaftssitz Taufkirchen und der Wallfahrtsort Maria Thalheim präsentieren ihre Geschichte und Mystik.

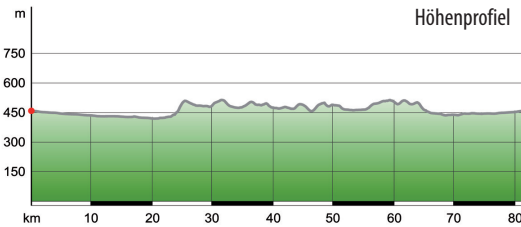
Sehenswertes entlang der Tour 2A:

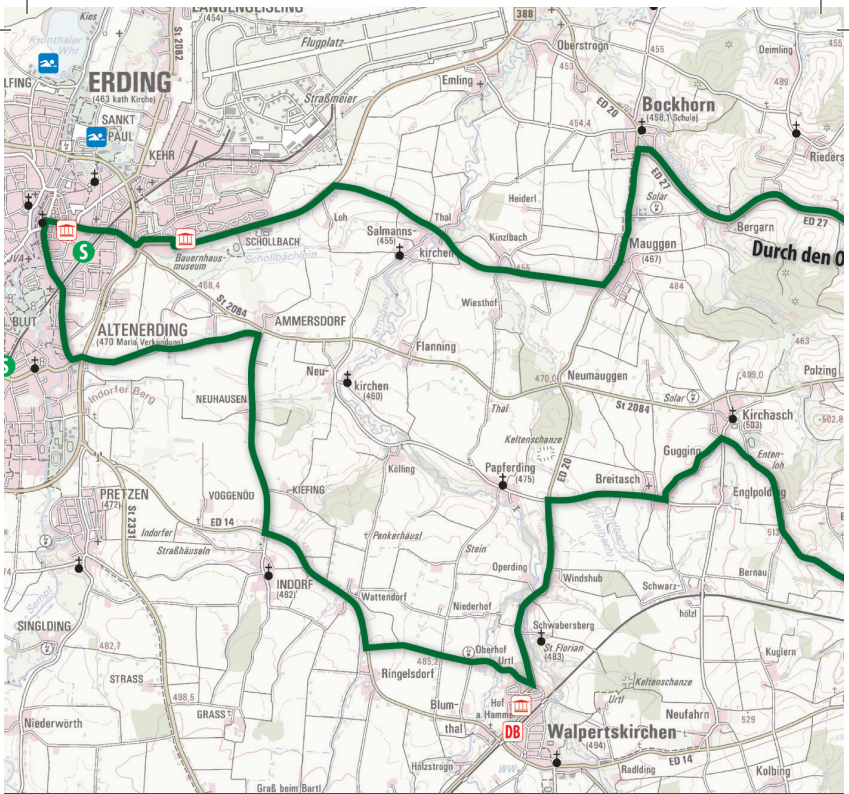
Auf der Verlängerung zur Tour 2 können Sie ländliches Leben, Wirtschaften, Wohnen und Arbeiten im Heimatmuseum Thal erleben. Es ist von April bis Oktober jeden ersten Sonntag im Monat von 12 bis 16 Uhr geöffnet. Die Tour 2A führt kurz vor Taufkirchen (Vils) am idyllisch gelegenen Waldbad vorbei, welches zu einer Erfrischungspause einlädt. Geöffnet hat das



Waldbad von Mai bis Mitte September von 9 bis 20 Uhr. Unter www.waldbad-taufkirchen.de finden Sie alle Attraktionen sowie die Eintrittspreise. Sehenswert sind in Taufkirchen auch das historische 750 Jahre alte Wasserschloss (www.wasserschloss-taufkirchen.de), das Urzeitmuseum (www.urzeitmuseum.de) sowie der Bürgerpark mit dem neuen Bewegungsparcours (www.taufkirchen.de/kulturfreizeit/freizeit/bewegungsparcours).

Strecke: 81,6 km ab Erding
 Aufstieg: 444 m
 Abstieg: 445 m
 Dauer: 5:45 bis 6:45 h
 Niedrigster Punkt: 422 m
 Höchster Punkt: 521 m





Tour 3 „Durch den Osten des Landkreises“

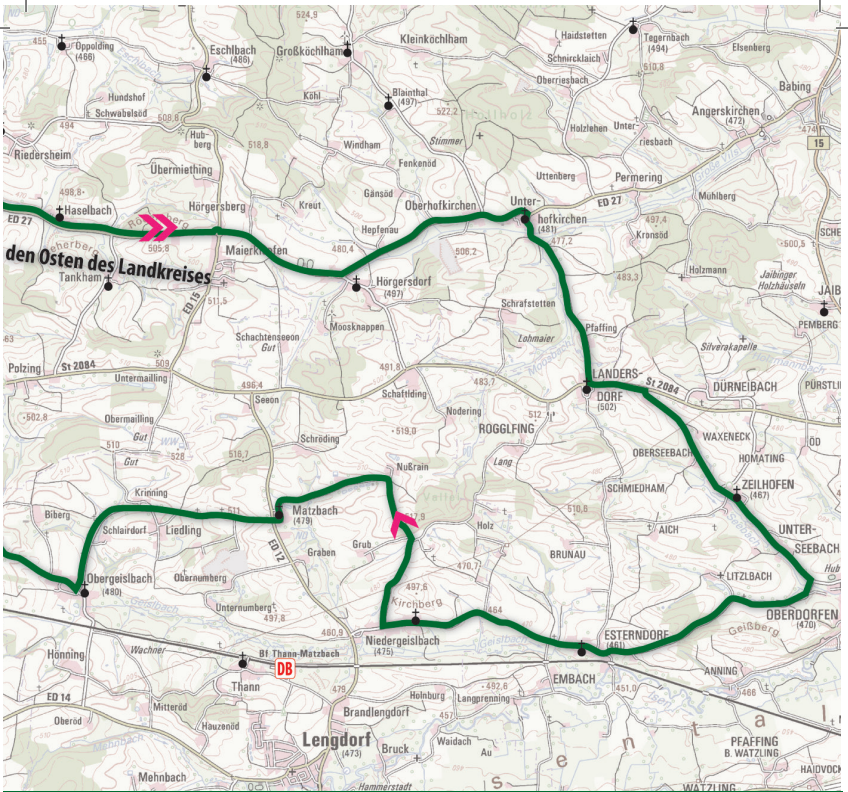
Startpunkt: Schilderbaum am Schrankenplatz Erding

Zielpunkt: Die Tour führt in das Herz des Landkreises

Die Tour 3 „Durch den Osten des Landkreises“ führt entlang der Wegbeschilderung Tour 3 durch eine herausfordernde und abwechslungsreiche Landschaft. Das Moränengebiet an der Strogen geht hier langsam in das idyllische Isental über. Am Weg liegen reizvolle Kirchen.

Sehenswertes entlang der Tour 3:

Gleich nach dem Start führt die Tour 3 zum Bauernhausmuseum des Landkreises, welches mit seinen historischen Wohn- und Wirtschaftsgebäuden zu einer Reise in die Lebensweise im 18. und 19. Jahrhundert einlädt. Das Bauernhausmuseum hat von



Strecke: 45,5 km

Auf- u. Abstieg: 380 m

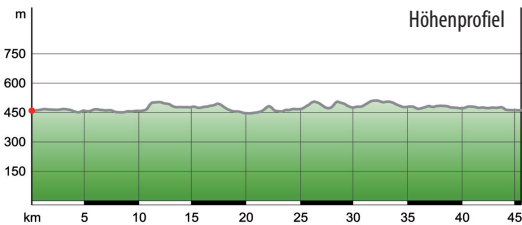
Dauer: 3:30 bis 4:15 h

Niedrigster Punkt: 448 m

Höchster Punkt: 515 m

Ostersonntag bis Ende Oktober an allen Samstagen, Sonntagen und Feiertagen von 10 bis 17 Uhr geöffnet und kostet nur 1 Euro Eintritt. Das dazugehörige Museumscafé öffnet um 13 Uhr. Jeden Freitag findet

auf dem Gelände des Bauernhausmuseum von 13 bis 17 Uhr der beliebte Bauernmarkt statt, bei welchem allerlei Köstlichkeiten aus der Region erworben werden können. Die Tour führt Sie außerdem entlang zahlreicher Kirchen, wie beispiel-





weise der Pfarrkirche Mariä Heimsuchung in Bockhorn, der besonders sehenswerten Rokoko-Kirche St. Bartholomäus in Hörgersdorf oder der aus dem 8. Jahrhundert stammenden Kirche St. Johannes der Täufer in Obergeislbach.



Tour 4

„Zum Heiligen Zeno nach Isen“

Startpunkt: Schilderbaum am Schrankenplatz Erding

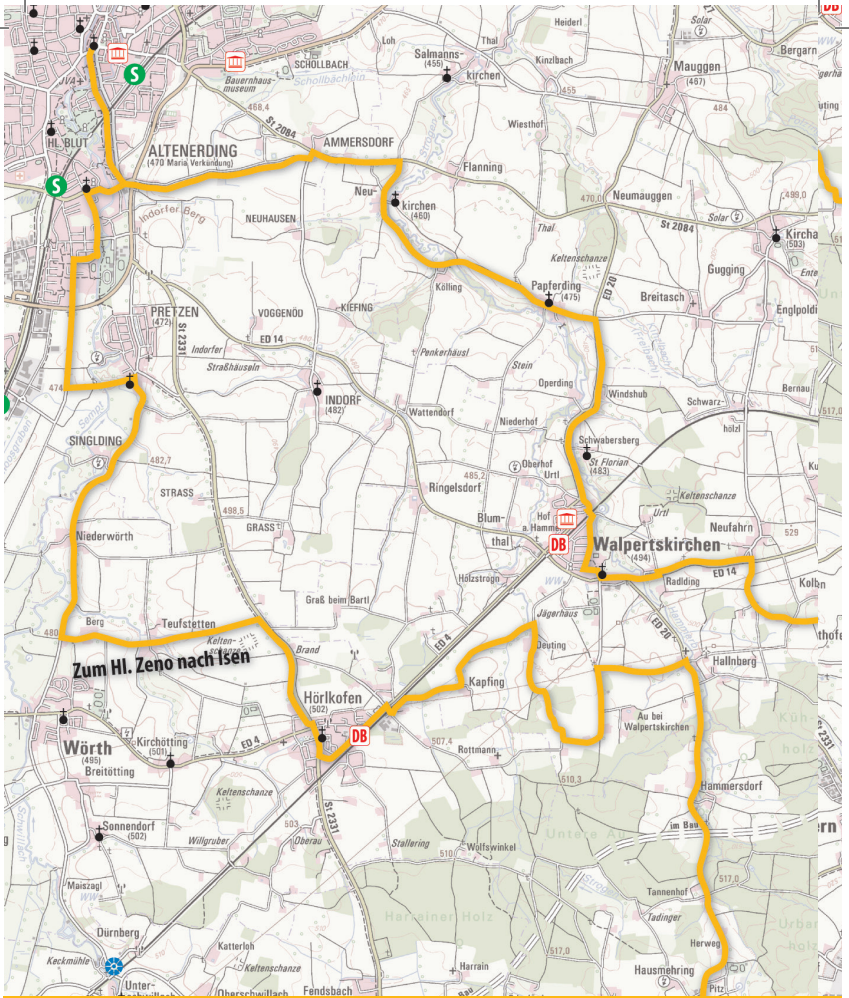
Zielpunkt: Marktgemeinde Isen mit Pfarrkirche St. Zeno

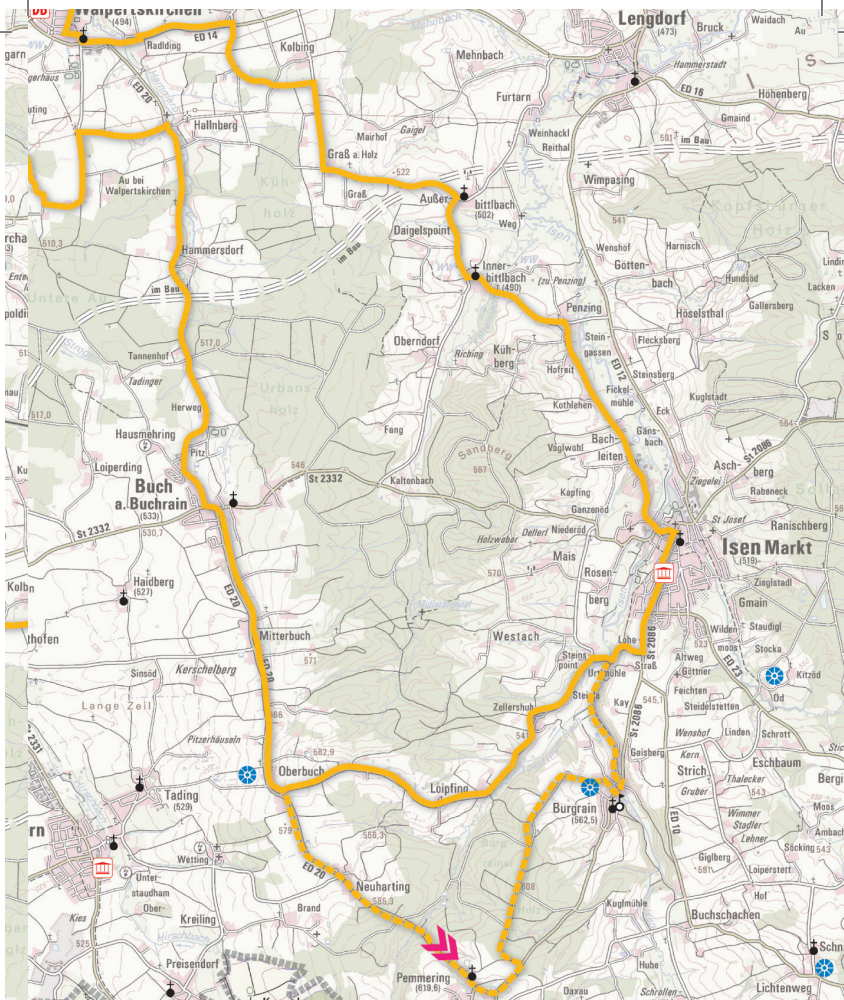
Auf der Tour 4 „Zum Heiligen Zeno nach Isen“ geht es entlang der Wegbeschilderung Tour 4 durchs Altenerdinger Moos über Hörlkofen nach Buch am Buchrain, über die Hügel ins Isental zur Kirche des Heiligen Zeno und über Walpertskirchen und durchs Strogental zurück nach Erding.

Sehenswertes entlang der Tour 4:

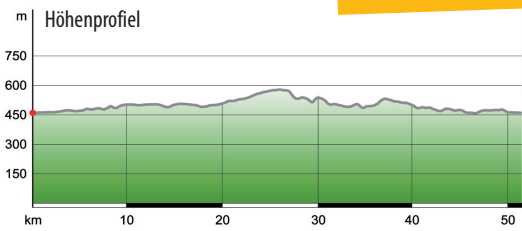
Die Tour führt zu einer der ältesten Kirchen im Landkreis, der Pfarrkirche St. Martin in Buch am Buchrain, welche einen Blick wert ist. Weiter im Ort führt die Tour vorbei an einer Gedenktafel, welche daran erinnert, dass hier die Urgroßmutter von Wolfgang Amadeus Mozart geboren wurde. Zur Hälfte der Tour am Isener Marktplatz steht die sehenswerte Pfarrkirche St. Zeno. Sie besteht seit ca. 874 und ist dem Freisinger Dom nachempfunden.







Strecke: 51,4 km
 Aufstieg: 379 m
 Abstieg: 378 m
 Dauer: 3:45 bis 4:30 h
 Niedrigster Punkt: 459 m
 Höchster Punkt: 582 m





Tour 9 „Thermenroute“

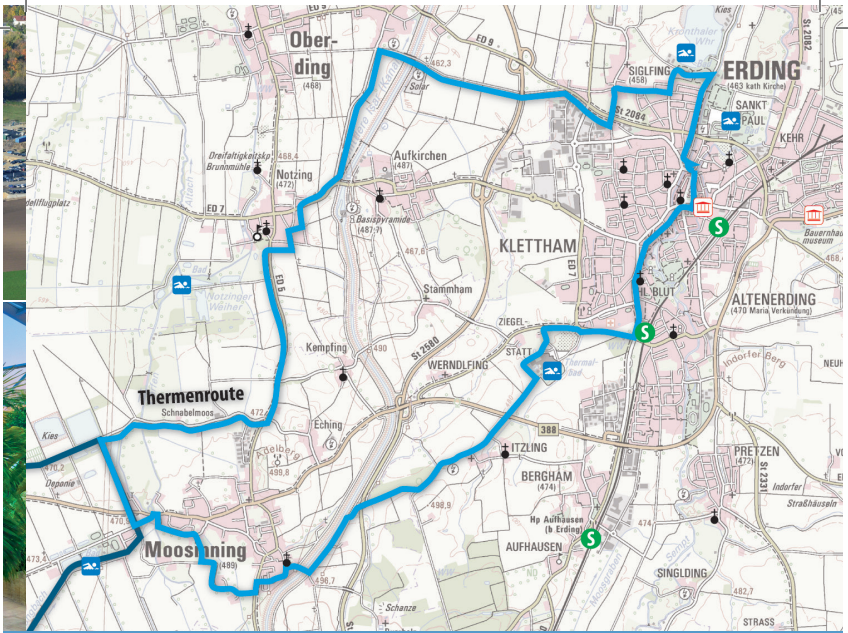
Startpunkt: Schilderbaum am Schrankenplatz Erding

Zielpunkt: Kronthaler und Moosinninger Weiher
sowie die Therme

Die „Thermenroute“ führt entlang der Wegbeschilderung Tour 9 in das Top-Naherholungsgebiet „Kronthaler Weiher“, den Südwesten des Landkreises, und dort in die Nähe der Badeweiher von Notzing und Moosinning und an Europas größter Thermenwelt entlang.

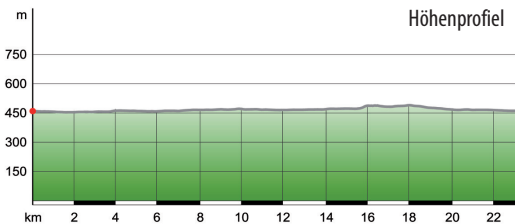
Sehenswertes entlang der Tour 9:

Die Tour führt gleich zu Beginn zum größten Badesee des Landkreises, dem Kronthaler Weiher. Neben dem Kinderspielplatz gibt es hier auch eine Minigolf-Anlage. Wieder zurück in Erding führt die Tour an der berühmten Privatbrauerei Erdinger Weißbräu vorbei. Wegen ihrer Brauereiführung ist sie auch ein sehr beliebtes Ausflugsziel. Eindrucksvoll wird hier in einem 3-stündigen Programm inklusive Führung, Bierverkostung und Bewirtung der ganze Herstellungsprozess des beliebtesten Weißbieres der Welt erklärt. Weitere Informationen, auch zu Preisen und zur Anmeldung zur Brauereiführung, finden Sie unter www.erdinger.de. Auch auf der Strecke liegt der



Strecke: 23,2 km
 Auf- u. Abstieg: 98 m
 Dauer: 2 bis 2:30 h
 Niedrigster Punkt: 456 m
 Höchster Punkt: 493 m

aus drei Weihern bestehende Notzinger Weiher, wobei ausschließlich der Kleine und Große Weiher von den Badegästen benutzt wird. Er ist ein Geheimtipp und auch an heißen Sommertagen nicht überlaufen. Wie der Name bereits verrät, fährt man auf der Tour an Europas größter Thermenwelt entlang, der Therme Erding. Neben der Thermenwelt gibt es hier die Vitaloase, die größte Saunalandschaft der Welt, das Rutschenparadies Galaxy sowie das neu eröffnete Wellenbad. Weitere Informationen zur Therme sowie zu den Eintrittspreisen finden Sie unter www.therme-erding.de.



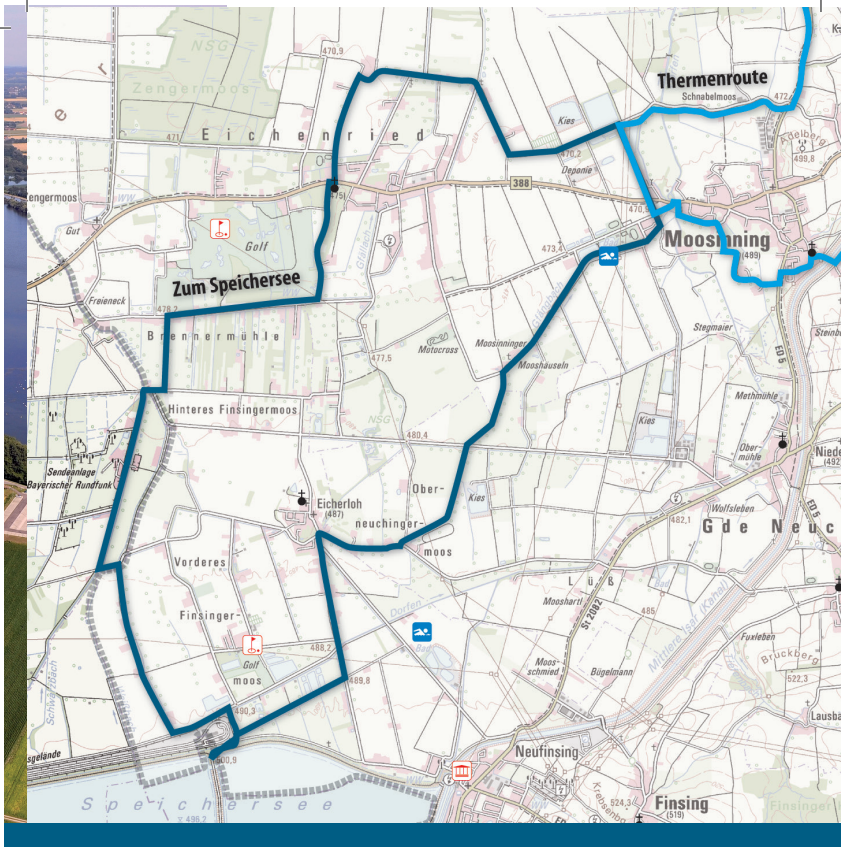


9A „Zum Speichersee“ als Verlängerung von Tour 9

Die Tour 9A „Zum Speichersee“ führt als Erweiterung zur „Thermenroute“ auf insgesamt 43,9 Kilometern ab Erding entlang der Wegbeschilderung Tour 9A weiter nach Westen ins stark landwirtschaftlich geprägte Erdinger Moos und bis zum Ismaninger Speichersee.

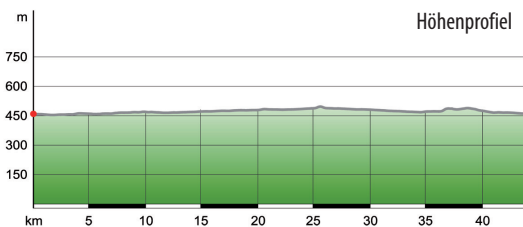
Sehenswertes entlang der Tour 9A:

Die Verlängerung zur Thermenroute beginnt kurz vor dem Freizeit- und Erholungsgelände Moosinning, welches mit Bolzplatz, Skaterbahn und mehreren Sommerstockbahnen



sowie einem Badesee und Sonnenhügel zum Entspannen einiges zu bieten hat. Ziel der Tour ist der Ismaninger Speichersee. Der 5,8 Quadratkilometer große künstliche See ist ein ideales Mausergebiete für Wasservögel und ein Paradies für Angler.

Strecke: 43,9 km
 Aufstieg: 146 m
 Abstieg: 145 m
 Dauer: 3 bis 3:45 h
 Niedrigster Punkt: 456 m
 Höchster Punkt: 501 m





Geführte Touren – ADFC Erding

**Das aktuelle Tourenprogramm finden Sie im Internet auf:
www.adfc-erding.de/touren-programm-aktuell**

Dort finden Sie Informationen zu den regelmäßig stattfindenden Feierabend-Touren an Donnerstagen sowie den meist an den Wochenenden stattfindenden interessanten Thementouren.

Feierabend-Touren

Jeden Donnerstag mit einer Streckenlänge von 25 bis 35 Kilometern ins Erdinger Umland.

Montags-Touren

Alle zwei Wochen montags mit einer Streckenlänge von 35 bis 50 Kilometern ins Erdinger Umland.

Die Touren beginnen immer am Schrankenplatz in Erding.

Die Teilnahme pro Person beträgt 2 Euro.

Ansprechpartner:

Horst Weise
1. Vorsitzender ADFC Erding



☎ 08122 / 1 87 07 87
horst.weise@adfc-erding.de

Kontakt

Landratsamt Erding – Kreisentwicklung
Alois-Schieß-Platz 2
85435 Erding
☎ 08122 / 58 - 13 42
e-bike@lra-ed.de
www.landkreis-erding.de/radfahren

Wir freuen uns auf Ihren Besuch in der Region Erding!

Weitere Informationen zur Region finden Sie unter:
www.erding-tourist.de

Im Internet-Radtourenportal des Landkreises Erding unter www.freizeitportal-erding.de finden Sie außerdem alle Radtouren des Landkreises Erding inklusive Kartenausschnitt, Höhenprofil, ausführlicher Beschreibung und Bildern sowie einem GPS-Track zum Herunterladen.

Bei allen Fragen können Sie sich aber auch gerne direkt an die Verleihstationen wenden.




LANDKREIS
ERDING

Impressum

Herausgeber:

Landkreis Erding
Alois-Schießl-Platz 2
85435 Erding

 08122 / 58 - 13 42
tourismus@lra-ed.de
www.landkreis-erding.de

Redaktion & Layout: Landratsamt Erding

GPS: Leo Rauschecker (ADFC Erding)

Text: Horst Weise (ADFC Erding)

Bildmaterial: Landratsamt Erding,
www.seeholzer-luftaufnahmen.de, ADFC Erding
Geobasisdaten: © Bayerische Vermessungsverwaltung
(www.geodaten.bayern.de)

Druck: Buch- und Offsetdruckerei
Franz Gerstner, 85456 Wartenberg

Druckauflage: 4.000

Stand: April 2018

Die Angaben wurden sorgfältig erhoben und bearbeitet, Änderungen und Irrtümer vorbehalten. Das Landratsamt Erding übernimmt keine Gewähr für den Zustand der Wegbeschaffenheit. Aus unzutreffenden Angaben oder nicht erfüllten Leistungszusagen des jeweiligen Leistungsträgers kann keine Schadensersatzpflicht geltend gemacht werden. Nachdruck – auch auszugsweise – nur mit ausdrücklicher Genehmigung des Herausgebers

UNSERE BROSCHÜREN IM ÜBERBLICK

Erlebnistouren mit dem Rad

Ob eben oder hügelig, lang oder kurz – es erwarten Sie über 24 abwechslungsreiche und bestens beschilderte Radtouren durch unsere wunderschöne Landschaft.



Ihr Gastgeber im Landkreis Erding

Hier finden Sie Ihre passende Übernachtungsmöglichkeit – vom Hotel über Pensionen, Gästehäuser und Ferienwohnungen bis hin zum Campingplatz.



Freizeiterlebnis

Mehr „Entdecken und Erleben“ mit unserer Freizeitbrochüre „Unterwegs im Landkreis Erding“ – alle Ausflugsziele auf einen Blick.



Wanderbrochüre

Egal ob ein entspannter Spaziergang oder anspruchsvolle Touren mit steilen Anstiegen und traumhaften Ausblicken – es wird für jeden der richtige Weg dabei sein.



Alle Broschüren und Karten sowie weiteres Informationsmaterial erhalten Sie beim Landratsamt Erding, bei den Gemeinden im Landkreis sowie bei der Tourist-Info am Schönen Turm in Erding. Die Broschüren finden Sie außerdem als PDF-Version unter www.landkreis-erding.de/tourist



LANDKREIS
ERDING

